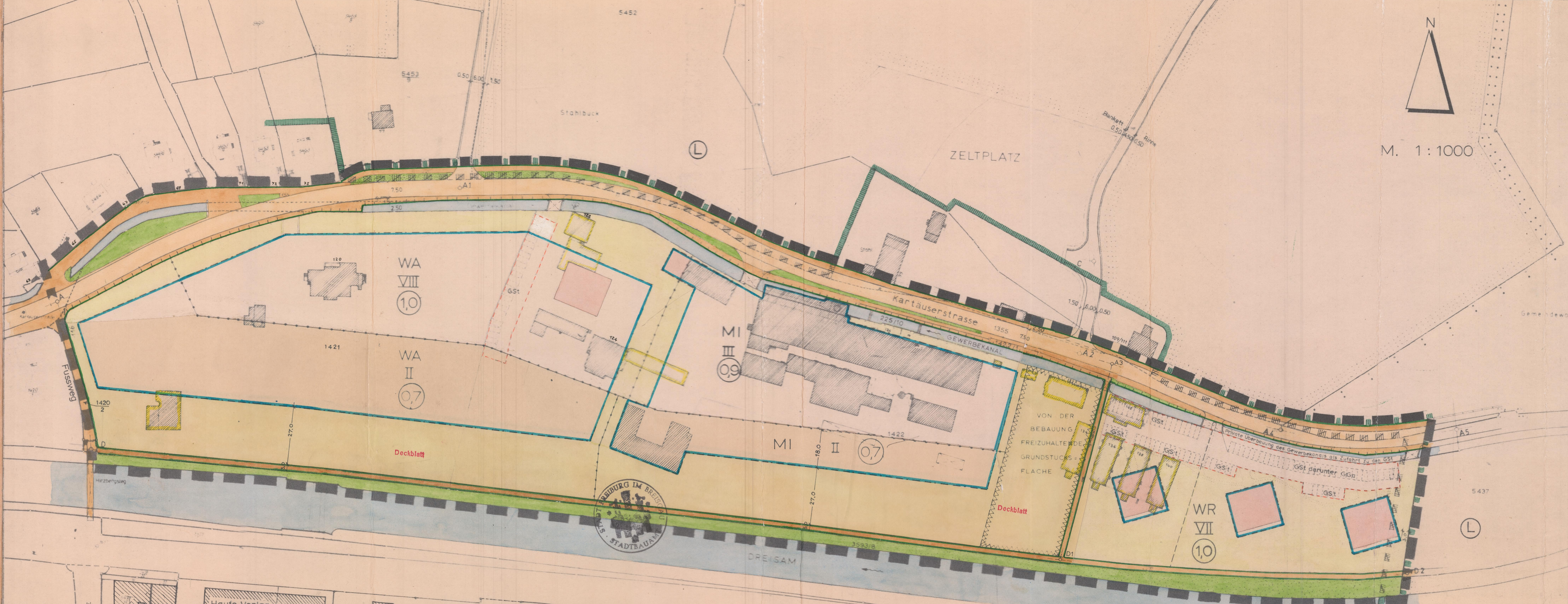



BEBAUUNGSPLAN DER STADT FREIBURG I.B.R. FÜR DAS GEBIET IM STADTTTEIL OBERAU SÜDLICH DER KARTÄU- SERSTRASSE BIS DREISAM OST- WÄRTS FUSSWEG LGB.NR.1420/2 (HIRZBERGSTEG) ÜBER DIE GRUND- STÜCKE LGB.NR. 1421,1422 UND 3593/8.

M. 1 : 1000



ZEICHENERKLÄRUNG UND ERLÄUTERUNGEN:

- | | | | |
|--|---|------------|--|
| | GRENZE DES RÄUMLICHEN GELTUNGSBEREICHES DES BEBAUUNGSPLANES | WA | ALLGEMEINE WOHNGEBIETE NACH § 4 DER BAUNUTZUNGSVERORDNUNG (BauNVO) |
| | FAHRBAHN | WR | REINE WOHNGEBIETE NACH § 3 DER BAUNVO |
| | STRASSENVERKEHRSFLÄCHE | MI | MISCHGEBIETE NACH § 6 DER BAUNVO |
| | STRASSENBEGRÄNZUNGSLINIE | III | GESCHOSSZAHL ALS HÖCHSTGRENZE |
| | GEPLANTE GEBÄUDE | 0,7 | GESCHOSSFLÄCHENZAHL |
| | BESTEHENDE GEBÄUDE | | GEMEINSCHAFTSSTELLPLÄTZE |
| | ABZUBRECHENDE GEBÄUDE | | GEMEINSCHAFTSGARAGEN |
| | BESTEHEN BLEIBENDE | | WASSERFLÄCHEN |
| | NEUE AUFZUBEHENDENDE | | BESTEHENDE GRUNDSTÜCKSGRENZEN |
| | GRÜNFLÄCHEN | | GEPLANTE GRUNDSTÜCKSGRENZEN |
| | NICHT ÜBERBAUBARE FLÄCHE | L | DEM LANDSCHAFTSSCHUTZ UNTERLIEGENDE FLÄCHEN |
| | ABGRENZUNG UNTERSCHIEDLICHER NÜTZUNG | | AUS- UND ZUFAHRTSVERBOT |
| | BAUGRENZE | | |
| | VON DER BEBAUUNG FREIZUHALTENDE GRUNDSTÜCKSFLÄCHE | | |


FREIBURG I.B.R., DEN 10. FEBRUAR 1967
ALS PLANFERTIGER:

STADTBAUAMT IM AUFTRAG DER OBERBAUDIREKTOR
TIEFBAUAMT
Angew. *Wol.*

ALS ANTRAGSTELLER:
STADTVERWALTUNG FREIBURG I.B.R.
BÜRGERMEISTERAMT -DEZERNAT V-

Genehmigt gemäß § 11 des
BauNVO vom 23.6.1960
(36 Bl. I S. 341)
Regierungspräsidium Südbaden

Freiburg i. Br., den 25. Sep. 1967



Die Bekanntmachung der Genehmigung erfolgte in
den Tageszeitungen am 25. Okt. 1967
Der Bebauungsplan lag vom 24.10. bis 8.11.1967
beim Städt. Tiefbauamt Güntherstr. 23 Zimmer 15
öffentlich aus.

Freiburg i. Br., 9. Nov. 1967
Städt. Tiefbauamt
H. Jürgens
Techn. Stadthauptsekretär

