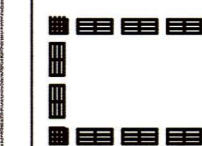


Zeichenerklärung




Grenze des räumlichen Geltungsbereiches des Bebauungsplanes

Textliche Festsetzungen vom
 Satzung für den Bebauungsplan:
 und die örtlichen Bauvorschriften vom

Tiefbauamt

Bearbeitet von 30.04.02


(Dr. Haag)
 Direktor des Tiefbauamtes



Stadtplanungsamt

Bearbeitet von 30.04.02

(Daseking)
 LtD. Baudirektor



Vermessungsamt

Die Plangrundlage (Katasterkarte) für diesen Bebauungsplan entspricht dem Stand vom

November 2001



Bürgermeisteramt (Dez. IV)

Die Beschlüsse im Planungsverfahren wurden auf der Grundlage des Baugesetzbuches wie folgt gefasst

Aufstellungsbeschluss 04.07.2001 Bekanntgem. 13.07.2001


Erörterungsbeschluss

Darlegung vom bis

Erörterung am 11.12.2001

Offenlagebeschluss von 21.01.02 bis 22.02.02 Bekanntgem. 11.01.02

Satzungsbeschluss 30.04.2002



Freiburg i.Br. den 30.04.2002

(Dr. Schmelz)
 Bürgermeister

Bürgermeisteramt (Dez.I)


Der textliche und zeichnerische Inhalt dieser Satzung mit den örtlichen Bauvorschriften stimmt mit dem Satzungsbeschluss des Gemeinderates überein und wird hiermit ausgefertigt.

Freiburg i.Br. den 30.04.2002



(Dr. Böhme)
 Oberbürgermeister

Bekanntmachung nach §10, Abs.3 BauGB / Rechtsverbindlich ab 31.05.2002



STADT FREIBURG I. BREISGAU

Bebauungsplan für das Baugebiet
 2.Bebauungsplanänderung Gewerbegebiet Lehen 5-34 b
 2.Bebauungsplanänderung Ziegelhof (Teilbereich) 5-65 b
 Stadtteil: Lehen