

Zeichenerklärung



Bereich des Plangebietes

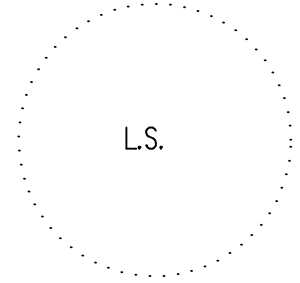
GE

Gewerbegebiet

Textliche Festsetzungen vom: 4.10.2005
 Satzung für den Bebauungsplan: 4.10.2005

Stadtplanungsamt

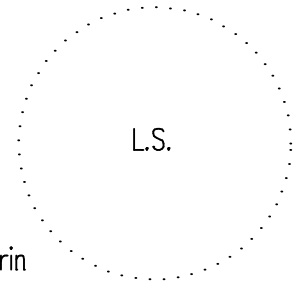
Bearbeitet von.....



gez. Daseking
 Ltd. Stadtbauingenieur

Vermessungsamt

Die Plangrundlage (Katasterkarte) für diesen
 Bebauungsplan entspricht dem Stand vom



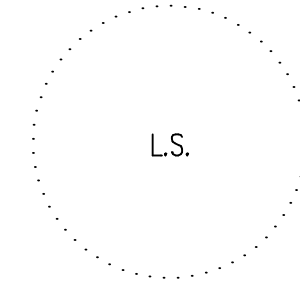
..... März 2005

gez. Stockert
 Stadtvermessungsdirektorin

Bürgermeisteramt (Dez. IV)

Die Beschlüsse im Planungsverfahren wurden auf der Grundlage des Baugesetzbuches wie folgt gefasst

Aufstellungsbeschluss ..13.04.2005..... Bekanntgem. ..30.04.2005.....



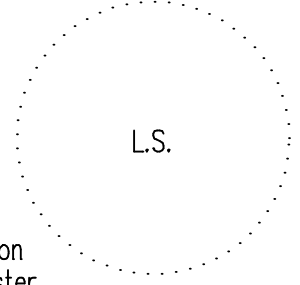
Offenlage im Rahmen vereinfachtes Verfahren gemäß § 13 BauGB
 Offenlage vom...09.05.2005... bis ...10.06.2005... Bekanntgem. 30.04.2005.....

Satzungsbeschluss 4.10.2005.....

Freiburg i.Br. den ..17.11.2005.....
 gez. Dr. Schmelas
 Bürgermeister


Bürgermeisteramt (Dez.I)

Der textliche und zeichnerische Inhalt dieser
 Satzung mit den örtlichen Bauvorschriften
 stimmt mit dem Satzungsbeschluss des Ge-
 meinderates überein und wird hiermit ausgefertigt.



Freiburg i.Br. den ..23.11.2005...
 gez. Dr. Salomon
 Oberbürgermeister

Bekanntmachung nach §10, Abs.3 BauGB / Rechtsverbindlich ab 26.11.2005



STADT FREIBURG I. BREISGAU

3. Bebauungsplanänderung für das Baugebiet

Freiau

Stadtteil: Wiehre

Plan-Nr.: 4-032 c

Plandatum: 04.10.2005

M 1:2000